



**MORELOS**  
2018 - 2024

**SERVICIOS  
DE SALUD**

**Fecha:** 22 febrero del 2022  
**Semana Epidemiológica:** 08  
**Área:** Coordinación de Vigilancia Epidemiológica, **UIES.**

## INFORME DIARIO DE MONITOREO DE MEDIOS\*

\*Vigilancia basada en eventos de interés epidemiológico mediante el monitoreo de medios abiertos de comunicación locales y nacionales.

### Reporte de eventos:

Amenaza	Tema	Medio	Fecha	Resumen	Liga	Prioridad
Biológico	Falta de agua potable	El sol de Cuernavaca	22 febrero 2021	Este lunes, los habitantes de la colonia Acapantzingo, del municipio de Cuernavaca, cumplieron 18 días de montar guardias en el pozo de Amatitlán que se encuentra en la avenida Atlacomulco, frente al parque de las fuentes danzarinas, para evitar que personal de la CFE les corte la luz y se queden sin agua.	<a href="https://www.elsoldecuernavaca.com.mx/local/ciudadanos-mantienen-vigilado-el-pozo-de-amatitlan-7896177.html">https://www.elsoldecuernavaca.com.mx/local/ciudadanos-mantienen-vigilado-el-pozo-de-amatitlan-7896177.html</a>	Bajo
Biológico	Casos activos Covid-19	Diario de Morelos	21 febrero 2021	La Secretaría de Salud informa que a la fecha en Morelos se han estudiado 295 mil 400 personas, de las cuales se han confirmado 63 mil 032 con coronavirus COVID-19; 498 están activas y se han registrado 5 mil 173 defunciones.	<a href="https://www.diariodemorelos.com/noticias/ya-son-menos-de-500-casos-activos-de-covid19-en-morelos">https://www.diariodemorelos.com/noticias/ya-son-menos-de-500-casos-activos-de-covid19-en-morelos</a>	Bajo
Biológico	Casos Covid-19 en sector educativo	Diario de Morelos	22 febrero 2021	La Secretaría de Salud Morelos, a través de Servicios de Salud Morelos, informó que se reportaron siete casos positivos a COVID-19 en todo el sector educativo en los municipios de Cuernavaca, Cuautla y Jojutla, del 14 al 18 de febrero del 2022.	<a href="https://www.diariodemorelos.com/noticias/reportan-7-casos-de-covid19-en-el-sector-educativo-de-morelos-en-la-ultima-semana">https://www.diariodemorelos.com/noticias/reportan-7-casos-de-covid19-en-el-sector-educativo-de-morelos-en-la-ultima-semana</a>	Bajo
Clima	Pronostico del clima	Diario de Morelos	21 febrero 2021	La Comisión Estatal del Agua Ceagua informa que para esta tercera semana del mes de febrero se prevé un aumento en las temperaturas, cielo mayormente despejado y un ambiente cálido a caluroso durante la mayor parte del día.	<a href="https://www.diariodemorelos.com/noticias/ya-sabes-c-mo-estar-el-clima-durante-esta-semana-en-morelos">https://www.diariodemorelos.com/noticias/ya-sabes-c-mo-estar-el-clima-durante-esta-semana-en-morelos</a>	Bajo
Biológico	Calidad del agua en Atotonilco	Diario de Morelos	22 febrero 2021	Personal de Ceagua acudió ante el Comité de Agua Potable de Atotonilco, para despejar dudas sobre el pozo "El Cuachi". Se necesita un análisis para verificar la calidad del agua.	<a href="https://www.diariodemorelos.com/noticias/en-tepalcingo-necesitan-verificar-calidad-de-agua-de-pozo">https://www.diariodemorelos.com/noticias/en-tepalcingo-necesitan-verificar-calidad-de-agua-de-pozo</a>	Bajo
Biológico	En descenso casos Covid-19	La Unión	22 febrero 2021	El secretario de Salud Marco Antonio Cantú Cuevas dijo que los contagios por covid en el estado están en descenso en franco descenso, pero recordó que el semáforo de riesgo se declaró en amarillo por dos semanas más.	<a href="https://launion.com.mx/morelos/sociedad/noticias/200429-contagios-estran-en-descenso-cantu.html">https://launion.com.mx/morelos/sociedad/noticias/200429-contagios-estran-en-descenso-cantu.html</a>	Bajo
Accidente	Temen por colapso de vado	La Unión	22 febrero 2021	Habitantes y campesinos del poblado de Cuautlixco de este municipio demandaron la construcción de un puente sobre el río Cuautla, ante el riesgo inminente que representa el actual vado, por estar seriamente dañado a causa de las pasadas lluvias, lo que amenaza con colapsar en cualquier momento.	<a href="https://launion.com.mx/morelos/cuautla/noticias/200445-demandan-vecinos-de-cuautlixco-construccion-de-puente-sobre-rio-cuautla.html">https://launion.com.mx/morelos/cuautla/noticias/200445-demandan-vecinos-de-cuautlixco-construccion-de-puente-sobre-rio-cuautla.html</a>	Bajo
Biológico	Colonias de alto riesgo Covid-19	La Unión	22 febrero 2021	Los registros de la Secretaría de Salud del estado mantienen a prácticamente a todos los municipios de esta región con colonias con alto riesgo de contagio de covid-19.	<a href="https://launion.com.mx/morelos/zona-sur/noticias/200441-no-cede-covid-19-en-los-12-municipios-de-la-region-surponiente.html">https://launion.com.mx/morelos/zona-sur/noticias/200441-no-cede-covid-19-en-los-12-municipios-de-la-region-surponiente.html</a>	Bajo



<http://ssm.gob.mx>



Servicios de Salud Morelos



@MorelosSalud

Callejón Borda N°3 Col. Centro C.P. 62000  
Teléfono (777) 312 62 31 / 314 33 36 ext. 222

**Calle Gómez Azcárate No. 205, Col. Lomas de la Selva  
C.P. 62270, Cuernavaca, Morelos. Tel.: 777 102 25 56**



**MORELOS**  
2018 - 2024

**SERVICIOS  
DE SALUD**

**Fecha:** 22 febrero del 2022  
**Semana Epidemiológica:** 08  
**Área:** Coordinación de Vigilancia Epidemiológica, **UIES.**

Amenaza	Tema	Medio	Fecha	Resumen	Liga	Prioridad
Biológico	Casos covid-19 en Morelos	Lo de Hoy	22 febrero 2021	Al asegurar que <b>en Morelos se ha alcanzado el pico más alto de contagios por COVID-19 en esta cuarta ola</b> , Marco Antonio Cantú Cuevas, Secretario de Salud en la entidad, precisó que en municipios como Cuautla y Cuernavaca, que son los que cuentan con mayor densidad poblacional, son los que más <b>casos positivos</b> han presentado.	<a href="https://morelos.lodeho.com.mx/estado/2022/02/21/8194/alcanza-morelos-pico-mas-alto-de-contagios-por-covid-19-senala-el-secretario">https://morelos.lodeho.com.mx/estado/2022/02/21/8194/alcanza-morelos-pico-mas-alto-de-contagios-por-covid-19-senala-el-secretario</a>	Bajo
Biológico	Casos de gripe aviar en New York	Lo de Hoy	22 febrero 2021	<b>Una gripe aviar altamente patógena</b> fue detectada en una bandada de aves de traspatio no comercial en <b>Long Island, en Nueva York</b> , confirmaron el sábado las autoridades federales.	<a href="https://morelos.lodeho.com.mx/internacional/2022/02/21/8215/detectan-gripe-aviar-altamente-patogena-en-nueva-york">https://morelos.lodeho.com.mx/internacional/2022/02/21/8215/detectan-gripe-aviar-altamente-patogena-en-nueva-york</a>	Bajo



<http://ssm.gob.mx>



Servicios de Salud Morelos



@MorelosSalud

Callejón Borda N°3 Col. Centro C.P. 62000  
Teléfono (777) 312 62 31 / 314 33 36 ext. 222

**Calle Gómez Azcárate No. 205, Col. Lomas de la Selva  
C.P. 62270, Cuernavaca, Morelos. Tel.: 777 102 25 56**



**MORELOS**  
2018 - 2024

**SERVICIOS  
DE SALUD**

**Fecha:** 22 febrero del 2022  
**Semana Epidemiológica:** 08  
**Área:** Coordinación de Vigilancia Epidemiológica, **UIES.**

## INFORME DE RIESGOS METEOROLOGICOS

**Fuente:** Servicio Meteorológico Nacional de México, CONAGUA.

### ESTE DÍA, SE PRONOSTICAN VIENTOS FUERTES EN EL NOROESTE Y NORTE DE MÉXICO, ASÍ COMO EN EL LITORAL DEL GOLFO DE MÉXICO

Este martes, una **vaguada polar** sobre el noroeste de México, en combinación con el transporte de humedad generado por la **corriente en chorro subtropical** y la aproximación de un **nuevo frente frío**, ocasionará lluvias con intervalos de chubascos en Baja California, ambiente frío sobre el norte y noroeste del país, con probable caída de aguanieve o nieve en La Rumorosa y San Pedro Mártir, B.C., además de vientos intensos con rachas de 70 a 90 km/h y tolvaneras en Baja California, Sonora, Chihuahua y Durango. Por otra parte, una **línea seca** sobre Coahuila generará rachas de viento de 50 a 70 km/h en Coahuila, Nuevo León y Tamaulipas, mientras que la **circulación de un sistema de alta presión** sobre el Golfo de México ocasionará viento de componente sur con rachas de 50 a 70 km/h a lo largo del litoral del Golfo de México y en la Península Yucatán, así como ambiente vespertino cálido a caluroso y baja probabilidad de lluvia, con excepción del centro del país, donde se pronostican lluvias dispersas por la tarde.

#### Pronostico de Temperaturas Máximas:


**Temperaturas máximas de 30 a 35 °C:** Coahuila, Durango (noreste), Guanajuato, Estado de México (suroeste), **Morelos**, Puebla, Querétaro, Hidalgo (norte), Veracruz, Tabasco y Quintana Roo.

#### Pronostico de precipitaciones:

**Lluvias aisladas (0.1 a 5 mm):** Sonora, Durango, Coahuila, Tamaulipas, Michoacán, Estado de México, Ciudad de México, Guerrero, Oaxaca, Chiapas, Campeche, Yucatán y Quintana Roo.

#### Pronostico en región Mesa Central:

Cielo parcialmente nublado a lo largo del día, sin lluvia en la región. Ambiente frío con bancos de niebla y heladas en zonas montañosas de Guanajuato, ambiente templado a cálido por la tarde. Viento de dirección variable de 10 a 25 km/h con rachas de hasta 40 km/h.



<http://ssm.gob.mx>



Servicios de Salud Morelos



@MorelosSalud

Callejón Borda N°3 Col. Centro C.P. 62000  
Teléfono (777) 312 62 31 / 314 33 36 ext. 222

**Calle Gómez Azcárate No. 205, Col. Lomas de la Selva  
C.P. 62270, Cuernavaca, Morelos. Tel.: 777 102 25 56**



**MORELOS**  
2018 - 2024

**SERVICIOS  
DE SALUD**

**Fecha:** 22 febrero del 2022  
**Semana Epidemiológica:** 08  
**Área:** Coordinación de Vigilancia Epidemiológica, **UIES.**

## INFORME DE MONITOREO VOLCÁNICO Y SISMOLÓGICO

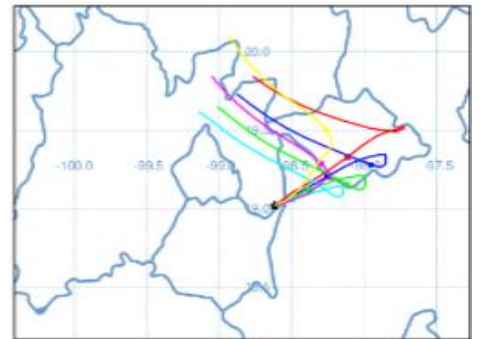
**Fuente:** Servicio Sismológico Nacional, UNAM. / Centro nacional de Prevención de Desastres (CENAPRED)-SEGOB, SENEAM-SCT y NOAA.

En las últimas 24 horas, mediante los sistemas de monitoreo del **volcán Popocatepetl**, se detectaron **24 exhalaciones de baja intensidad, acompañadas de vapor de agua y gas**. Al momento de este reporte **se observa emisión constante de vapor de agua y gases volcánicos con dirección noroeste**.

	SEMAFORO	AMARILLO-FASE 2	RECOMENDACIONES PARA LA FASE AMARILLO FASE 2
NIVEL DE ALERTA	<b>Incremento de actividad:</b> <ul style="list-style-type: none"> <li>• Pluma de vapor de agua y gas</li> <li>• Ligera caída de ceniza en áreas cercanas</li> <li>• Caída de fragmentos incandescentes</li> <li>• Crecimiento y destrucción de domos de lava</li> <li>• Posibilidad de flujos piroclásticos por explosiones</li> <li>• Flujos de lodo o escombros de corto alcance</li> </ul>		<ol style="list-style-type: none"> <li>1. Continuar con el radio de seguridad de 12 km, por lo que la permanencia en esa área no está permitida.</li> <li>2. Controlar el tránsito entre Santiago Xalitzintla y San Pedro Nexapa, vía Paso de Cortés.</li> <li>3. A las autoridades de Protección Civil, mantener sus procedimientos preventivos, de acuerdo con sus planes operativos.</li> <li>4. A la población se le recomienda elevar la atención a los avisos de las autoridades de su localidad y se exhorta a no acercarse al volcán, y mucho menos al cráter.</li> <li>5. Mantenerse fuera de cañadas ante posibles flujos de lodo, principalmente en temporada de lluvias.</li> </ol>

### PRONOSTICO DE CAIDA DE CENIZA

En caso de una exhalación de ceniza volcánica, **el pronóstico de trayectoria hacia el noreste, cambiando al nor-noroeste** (simulando exhalación cada hora en las próximas 6 horas) a su paso por la zona oeste, centro y centro-norte del estado de Puebla y zona sur, suroeste, sureste, centro y este del estado de Tlaxcala, **para las primeras 12 horas de pronóstico** (14:00 a las 02:00 hora local). Posteriormente para las últimas 12 horas de pronóstico, (02:00 a las 14:00 hora local del día siguiente), las trayectorias continuarán abarcando el estado de Tlaxcala; zona noreste, centro-norte y norte del Estado de México y zona sureste y sur del estado de Hidalgo.



**SIN PRONOSTICO DE CAÍDA DE CENIZA PARA EL ESTADO**

SISMOS

Se registró sismo de magnitud de **3.6 grados** Richter, a las 04:58:27 hrs con localización del epicentro a 68 km al noreste de Crucecita, Oaxaca.

**NO PERCIBIDO EN EL ESTADO DE MORELOS.**



### REPORTE DE DAÑOS A LA POBLACION

**PROTECCIÓN  
CIVIL**

Sin reporte de daños a la población ni a la infraestructura en salud.



<http://ssm.gob.mx>



Servicios de Salud Morelos



@MorelosSalud

Callejón Borda N°3 Col. Centro C.P. 62000  
Teléfono (777) 312 62 31 / 314 33 36 ext. 222

**Calle Gómez Azcárate No. 205, Col. Lomas de la Selva  
C.P. 62270, Cuernavaca, Morelos. Tel.: 777 102 25 56**



**MORELOS**  
2018 - 2024

**SERVICIOS  
DE SALUD**

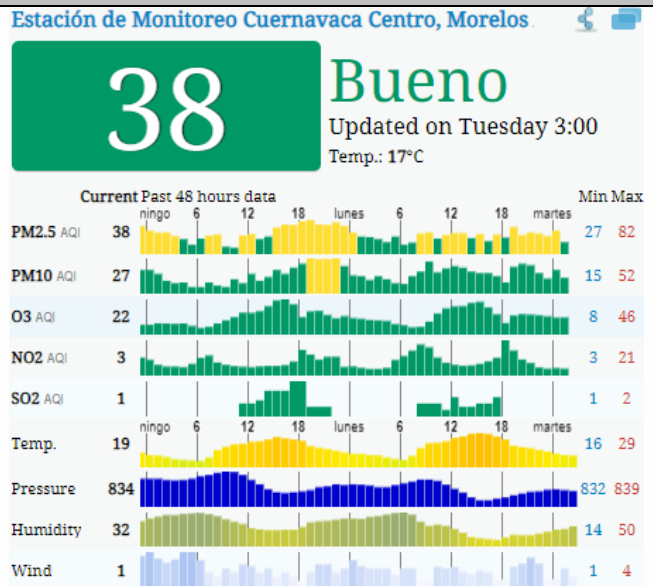
Fecha: 22 febrero del 2022  
Semana Epidemiológica: 08  
Área: Coordinación de Vigilancia Epidemiológica, UIES.

## INFORME DE TEMPERATURAS Y CALIDAD DEL AIRE

Fuente: Comisión Estatal de Agua (CEAGUA)

ICA	CALIDAD DEL AIRE	RECOMENDACIONES A LA POBLACIÓN
0-50	Buena	No se anticipan impactos a la salud cuando la calidad del aire se encuentra en este intervalo.
51-100	Moderada	Las personas extraordinariamente sensitivas deben considerar limitación de los esfuerzos físicos excesivos y prolongados al aire.
101-150	Dañina a la salud de los grupos sensitivos	Los niños adultos activos, y personas con enfermedades respiratorias tales como el asma, deben evitar los esfuerzos físicos excesivos y prolongados al aire.
151-200	Dañina a la salud	Los niños adultos activos, y personas con enfermedades respiratorias tales como el asma, deben evitar los esfuerzos físicos excesivos y prolongados al aire libre; las demás personas, especialmente los niños, deben limitar los esfuerzos excesivos y prolongados al aire libre.
201-300	Muy dañina a la salud	Los niños adultos activos, y personas con enfermedades respiratorias tales como el asma, deben evitar todos los esfuerzos excesivos al aire libre; las demás personas, especialmente los niños, deben limitar los esfuerzos físicos excesivos al aire libre.
300+	Arriesgado	

### CALIDAD DEL AIRE CUERNAVACA, MORELOS.



### PRONOSTICO DE TEMPERATURAS POR MUNICIPIO

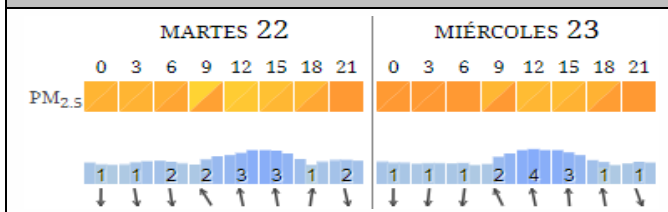
Municipio	Min.	Max.	Municipio	Min.	Max.
Amacuzac	11°	36°	Tepalcingo	14°	33°
Cuahtla	14°	31°	Ayala	14°	32°
Jiutepec	14°	33°	Huitzilac	04°	22°
Temixco	14°	35°	Tepoztlán	12°	34°
Tlaltizapan	13°	34°	Zacualpan	12°	30°
Axochiapan	15°	34°	Tlalquitenango	13°	39°
Cuernavaca	14°	32°	Puente de Ixtla	13°	37°
Jojutla	15°	38°			

Elaboró: Enrique Hernández Hidrometeorólogo

### TEMPERATURAS MAXIMAS Y MINIMAS, ÚLTIMAS 24 HRS

Mínimas	Máximas
Huitzilac 04° / 22°	Tlaquitenango 13° / 39°
Tetela del Volcán 09° / 24°	Jojutla 15° / 38°
Totolapan 11° / 26°	Axochiapan 15° / 34°
Ocuituco 10° / 26°	Zacatepec 16° / 35°

### PRONOSTICO DE LA CALIDAD DEL AIRE



<http://ssm.gob.mx>



Servicios de Salud Morelos



@MorelosSalud

Callejón Borda N°3 Col. Centro C.P. 62000  
Teléfono (777) 312 62 31 / 314 33 36 ext. 222

Calle Gómez Azcárate No. 205, Col. Lomas de la Selva  
C.P. 62270, Cuernavaca, Morelos. Tel.: 777 102 25 56



**MORELOS**  
2018 - 2024

**SERVICIOS  
DE SALUD**

**Fecha:** 22 febrero del 2022  
**Semana Epidemiológica:** 08  
**Área:** Coordinación de Vigilancia Epidemiológica, **UIES.**

## INFORME DE MONITOREO EPIDEMIOLÓGICO

**Fuente:** Jurisdicciones Sanitarias del estado de Morelos.

### **JURISDICCION SANITARIA I:**

- SIN EVENTOS EXTRAORDINARIOS.

### **JURISDICCION SANITARIA II:**

- SIN EVENTOS EXTRAORDINARIOS.

### **JURISDICCION SANITARIA III:**

- SIN EVENTOS EXTRAORDINARIOS.



<http://ssm.gob.mx>



Servicios de Salud Morelos



@MorelosSalud

Callejón Borda N°3 Col. Centro C.P. 62000  
Teléfono (777) 312 62 31 / 314 33 36 ext. 222

**Calle Gómez Azcárate No. 205, Col. Lomas de la Selva  
C.P. 62270, Cuernavaca, Morelos. Tel.: 777 102 25 56**